




Danske Vandløb

Fælles løsning til bredejere i Danmark

Registrering af forhold langs vandløb





Danske Vandløb

Løsningen består af en mobil App til smartphone

En Webbaseret kortløsning (WebGIS) til administration af registreringerne



Danske Vandløb

Beskrivelse af Appen

Appen kan afvikles på Smartphones eller Tablets

Vi understøtter Android og Apple. Vi understøtter ikke Windows Phone 8





Danske Vandløb

Beskrivelse af Appen

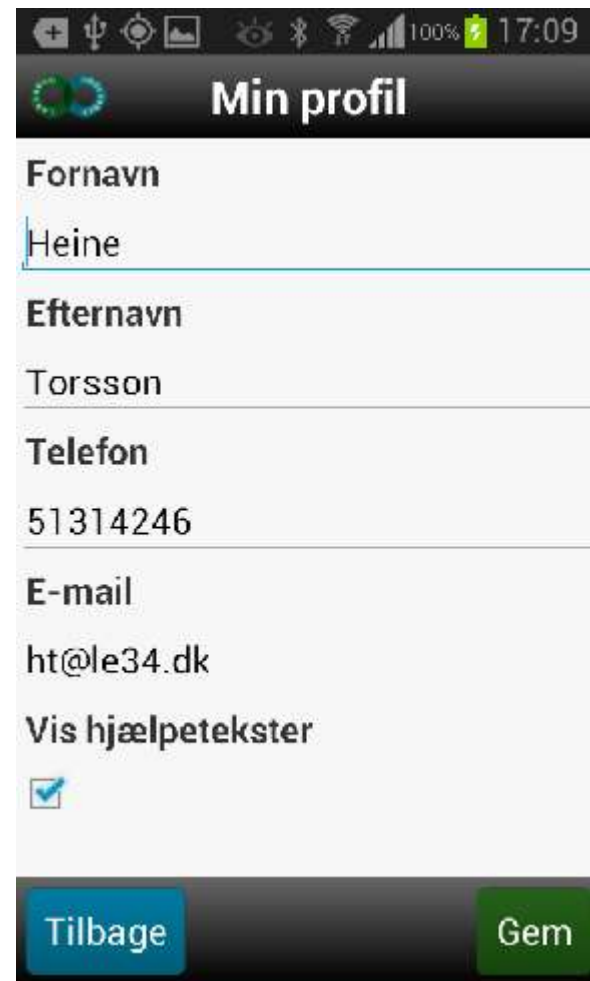
Du kan oprette din profil med dine personlige oplysninger.





Danske Vandløb

Beskrivelse af Appen Du kan oprette din profil med dine personlige oplysninger.





Danske Vandløb

Beskrivelse af Appen

Opret tip

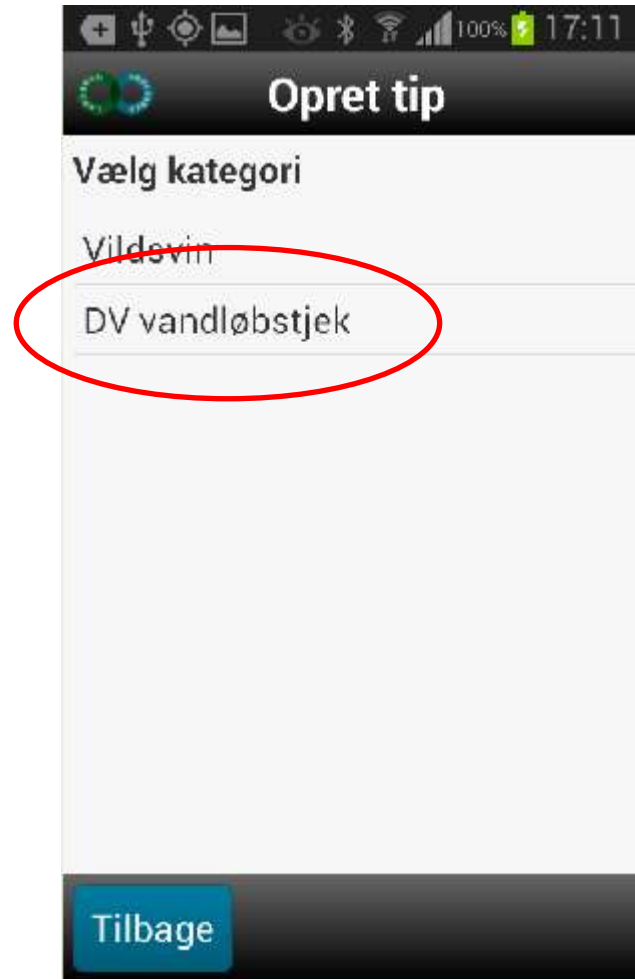




Danske Vandløb

Beskrivelse af Appen

Opret tip





Danske Vandløb

Beskrivelse af Appen

Vælg emne

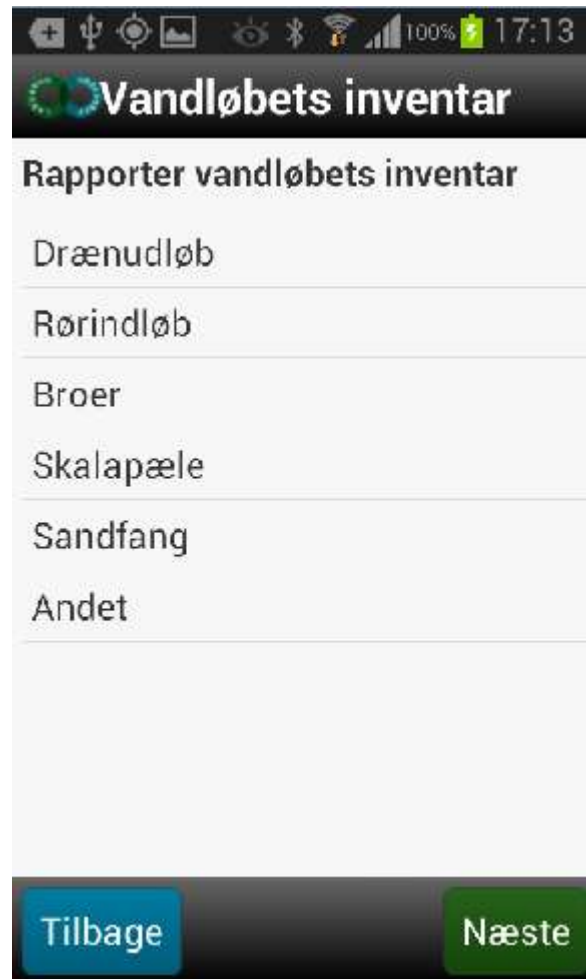




Danske Vandløb

Beskrivelse af Appen

Vælg emne





Danske Vandløb

Beskrivelse af Appen

Skriv bemærkning





LE34

Danske Vandløb

Beskrivelse af Appen

Tag op til 3 billeder





Danske Vandløb

Beskrivelse af Appen

Placering på kortet






Danske Vandløb

Beskrivelse af Appen

**GPS /
Manuel placering**





Danske Vandløb

Beskrivelse af Appen

GPS /

Manuel placering

Klik på Indsend





Danske Vandløb

Beskrivelse af Appen

Mine tip

Dato:	2013-05-30 17:18:38
Type:	Vandløbets inventar
Adresse:	Energivej 40, 2750 Ballerup
Status:	Registreret
Dato:	2013-05-30 16:48:22
Type:	Vandløbets inventar
Adresse:	Energivej 42, 2750 Ballerup
Status:	Registreret
Dato:	2013-05-30 11:49:45

Tilbage



Danske Vandløb

Beskrivelse af Appen

Du modtager en mail

Fra: uploadservice@le34.dk
Til: Heine Torsson
Cc:
Emne: Rapporten Vildsvin og vandløb

Kære Heine Torsson

Vi har færdigbehandlet dine data indsendt fra Appen Vildsvin og vandløb

Benyt følgende link til at se dine data i GIS34 Vandløb:

<http://www.gis34.dk/map.aspx?caseid=174&bbox=711831.000833054,6180686.39940015,712101.200840486,6180709.5994001>

Med venlig hilsen LE34

Landinspektørfirmaet LE34 A/S
Energivej 34
2750 Ballerup

LE34

Telefon +45 7733 2222
Fax +45 7733 2299
Email le34@le34.dk
Web www.le34.dk



Kortløsningen

Lagkontrol

- Baggrundskort
 - Skærmkort (KMS)
 - Skærmkort sort/hvid (KM)
 - Ortofoto
 - Intet baggrundskort
- Brinktilstand
- Grødetilstand
- Vandløbets inventar
- Vandstand
- Bjørneklo

Signaturforklaring

Brinktilstand

- Rød hestehov
- Tagrør
- Busk/træ
- Andet

Grødetilstand

- Før grødeskæring
- Efter grødeskæring
- Andet

Vandløbets inventar

- Drænudløb
- Rørindløb
- Broer
- Skalapæle
- Sandfang
- Andet

Vandstand

- Skalapæl
- Oversvømmelser
- Andet

Bjørneklo

- 1-20 stk.
- 21-100 stk.
- Flere end 100



Registreringerne vises på kortet

Du kan filtrere så du kun ser registreringer fra en given periode f.eks 01-04-13 til 03-05-13

I lagkontrollen kan du tænde For registreringer og skifte baggrundskort

Registreringerne kan gemmes som pdf-rapport og sendes til kommunen